



**КОМИТЕТ ИМУЩЕСТВЕННЫХ ОТНОШЕНИЙ
АДМИНИСТРАЦИИ ПЕРМСКОГО МУНИЦИПАЛЬНОГО ОКРУГА**

РЕШЕНИЕ
о размещении объектов № 2535

Пермский край
Пермский округ

29.09.2023

Комитет имущественных отношений администрации Пермского муниципального округа разрешает Акционерному обществу «Газпром газораспределение Пермь» (ИНН 5902183841, ОГРН 2125902017723, почтовый адрес: 614000, г. Пермь, ул. Петропавловская, 43)

размещение объекта «газопровод давлением до 1,2 Мпа, для размещения которого не требуется разрешения на строительство»

на землях государственная собственность на которые не разграничена

на срок 1 год.


Местоположение: Пермский край, Пермский муниципальный округ, с. Платошино, ул. Солнечная, к дому 5.

Приложение: схема предполагаемых к использованию земель или части земельного участка.

Особые условия использования:

1. При размещении объекта учесть параметры ширины проезда улично-дорожной сети, во избежание сужения полосы отвода дороги.
2. Получение разрешения на производство земляных работ.

Заместитель председателя комитета


(подпись, печать)

М.В. Королева



Схема предполагаемых к использованию земель или части земельного участка

Объект: Газопровод давлением до 1,2 Мпа, для размещения которого не требуется разрешения на строительство

Местоположение: расположенных по адресу: Пермский край, м.о. Пермский, с. Платошино, ул. Солнечная, к дому 5

Каталог координат, м

№ точки границы	X	Y
n1	476194.80	2250052.47
n2	476195.56	2250052.14
n3	476199.41	2250050.41
n4	476201.48	2250055.80
n5	476208.04	2250052.75
n6	476224.63	2250047.38
n7	476245.89	2250044.87
n8	476258.93	2250039.48
n9	476257.92	2250035.73
n10	476257.45	2250033.98
n11	476262.07	2250032.75
n12	476263.59	2250038.60
n13	476264.17	2250040.85
n14	476264.33	2250042.66
n15	476247.16	2250049.75
n16	476225.69	2250052.28
n17	476209.99	2250057.38
n18	476198.03	2250062.99
n19	476195.88	2250058.47
n20	476196.94	2250057.97
n1	476194.80	2250052.47

Площадь земель или части земельного участка, кв.м.: 408

Категория земель: земли населенных пунктов

Вид разрешенного использования: -

Описание границ смежных землепользователей:

От точки n1 до точки n3 - земельный участок с кадастровым номером 59:32:1570001:286

От точки n3 до точки n5 - земли общего пользования

От точки n5 до точки n9 - земельный участок с кадастровым номером 59:32:1570001:3336

От точки n9 до точки n12 - земельный участок с кадастровым номером 59:32:1570001:3299








От точки n12 до точки n13 - земельный участок с кадастровым номером 59:32:1570001:3336

От точки n13 до точки n14 - земельный участок с кадастровым номером 59:32:1570001:292

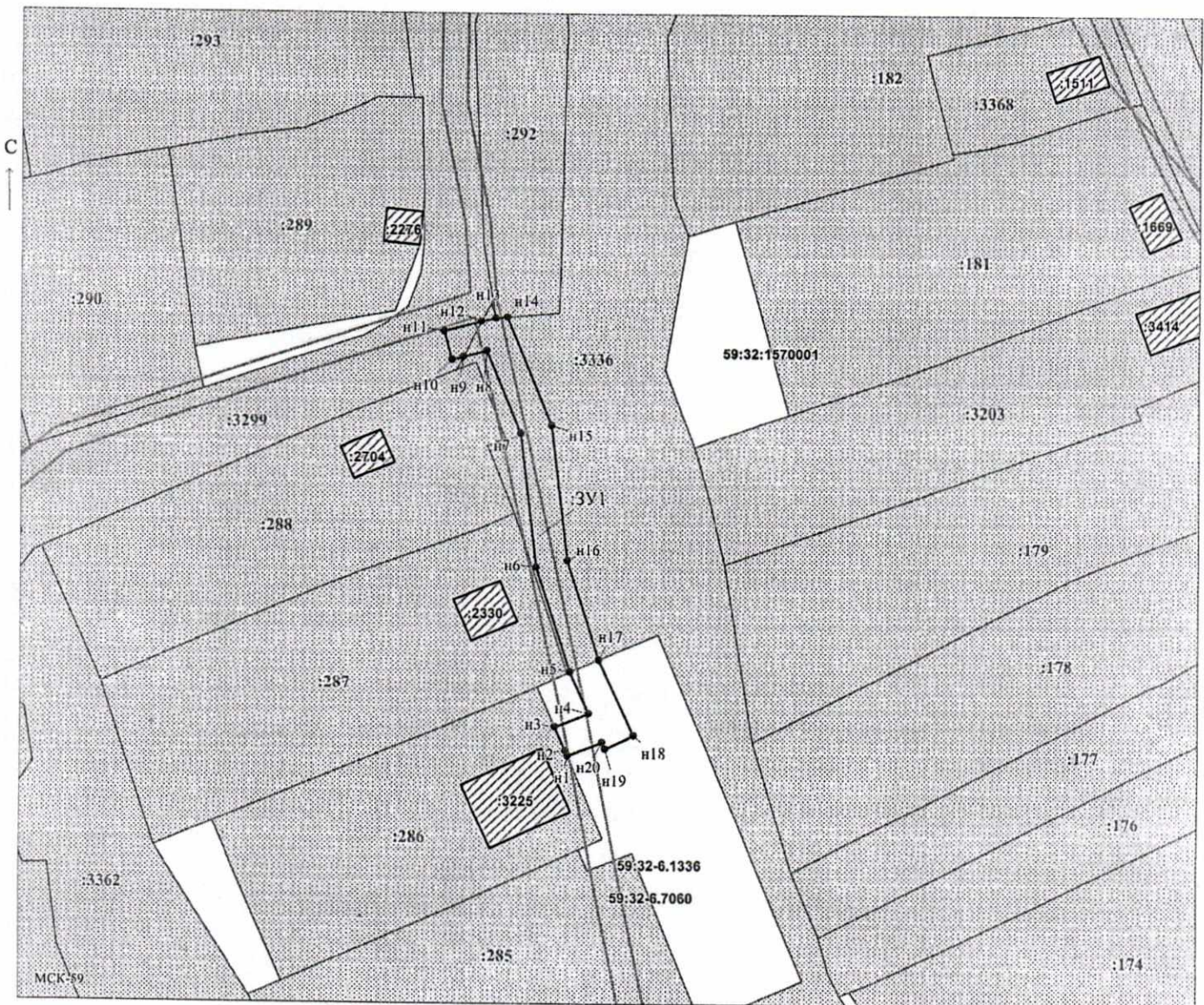
От точки n14 до точки n17 - земельный участок с кадастровым номером 59:32:1570001:3336

От точки n17 до точки n1 - земли общего пользования


Условные обозначения:

-  - предполагаемый участок земель, на которых планируется размещение объекта
-  - границы и номер земельного участка, сведения о которых внесены в ЕГРН
-  - границы и номер объекта капитального строительства, сведения о которых внесены в ЕГРН
-  - граница кадастрового квартала
-  - зоны с особыми условиями использования территории, сведения о которых внесены в ЕГРН
-  - обозначение запрашиваемого земельного участка
-  n1 - характеристика точки границ земель или части земельного участка

59:32:1570001 - номер кадастрового квартала



Масштаб 1:700

Заявитель:  / Горбунова А.П.
(подпись, расшифровка подписи)

МП
(для юридических лиц
и индивидуальных предпринимателей)